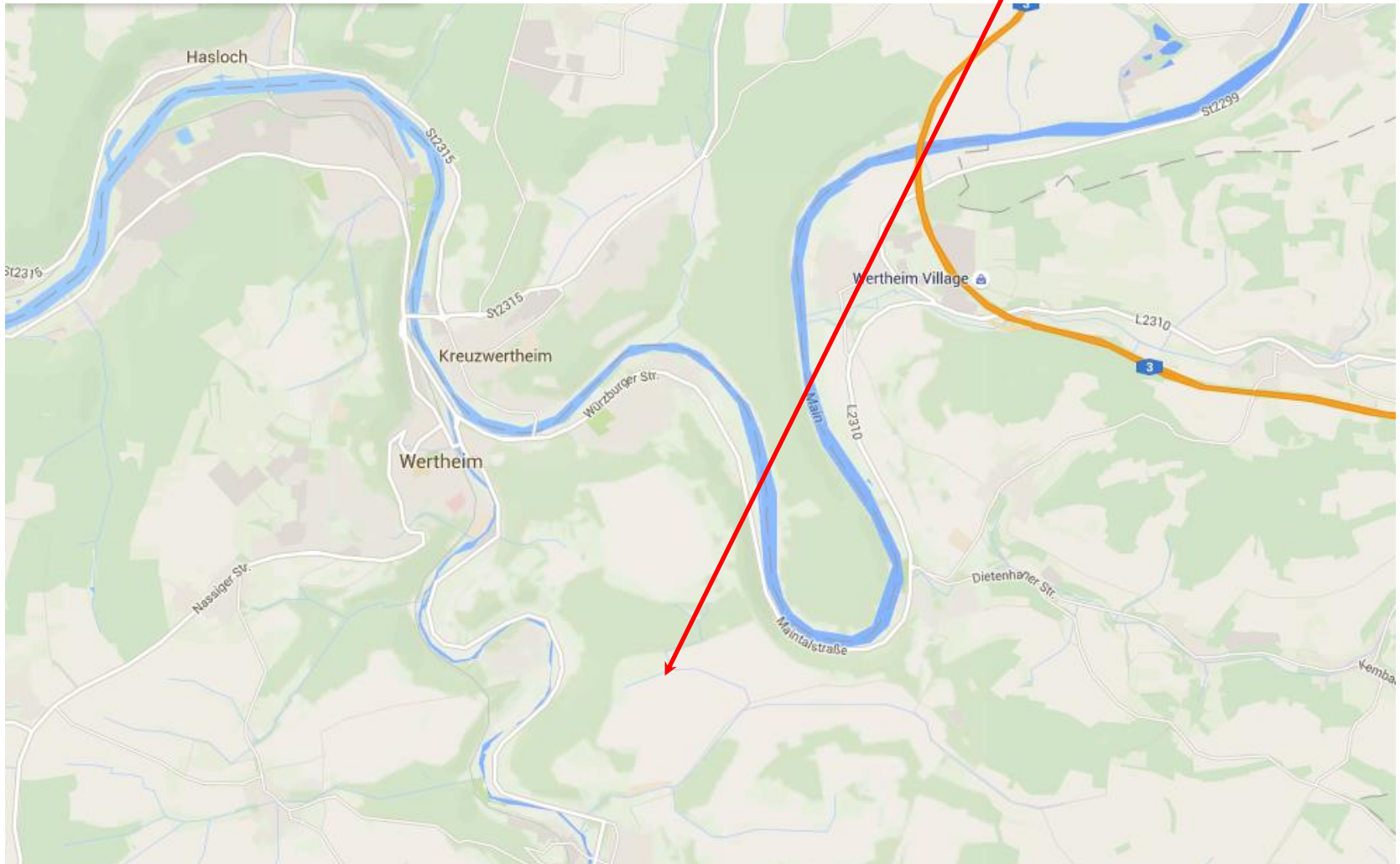


Anfahrt zum Bocksbeutelpokal auf der  
Wiese an der Johann Kern Sternwarte  
Wertheim

geographische Länge: 09° 32' 29,544"

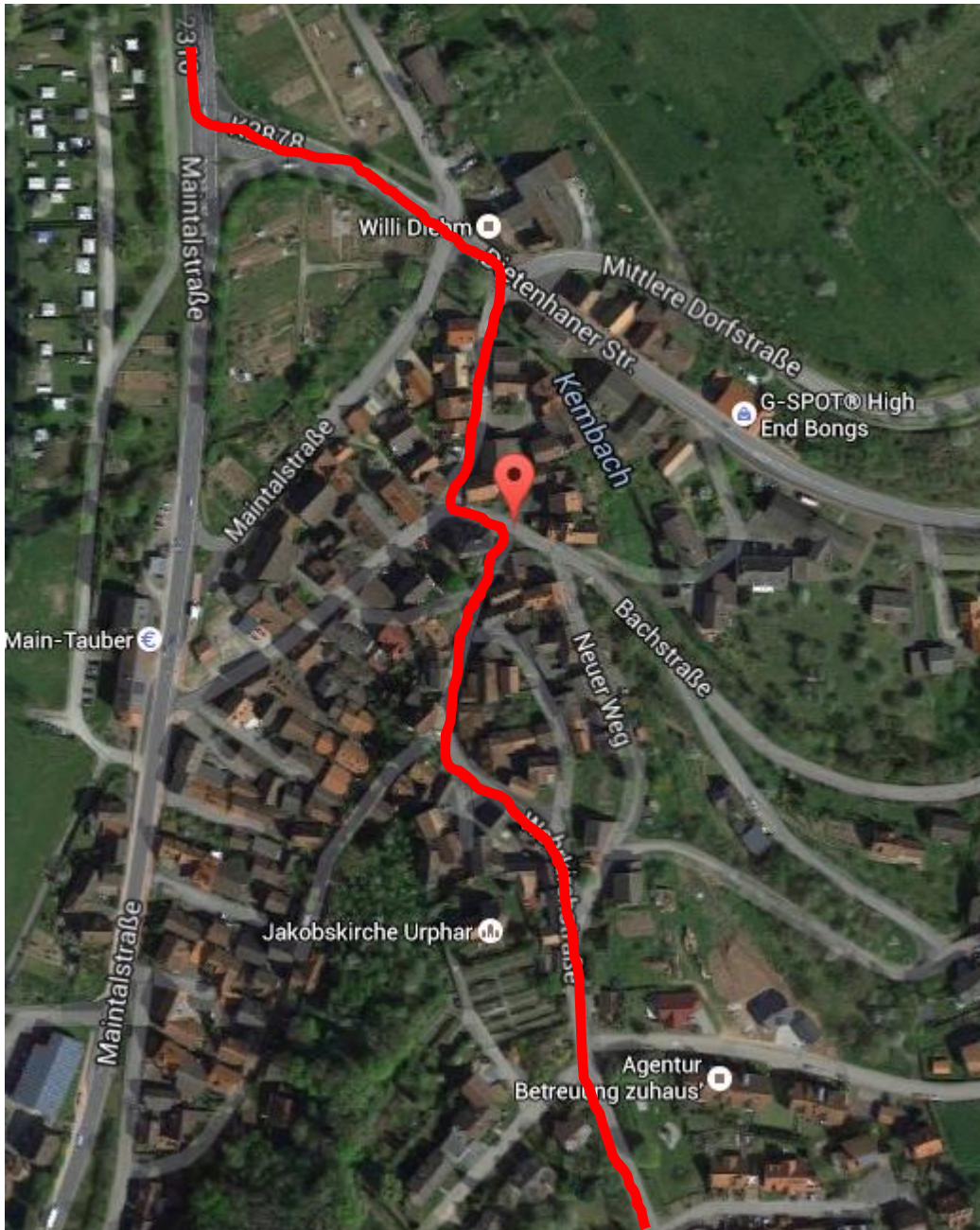
geographische Breite: 49° 44' 35,227"

Höhe über N.N.: ca. 275m

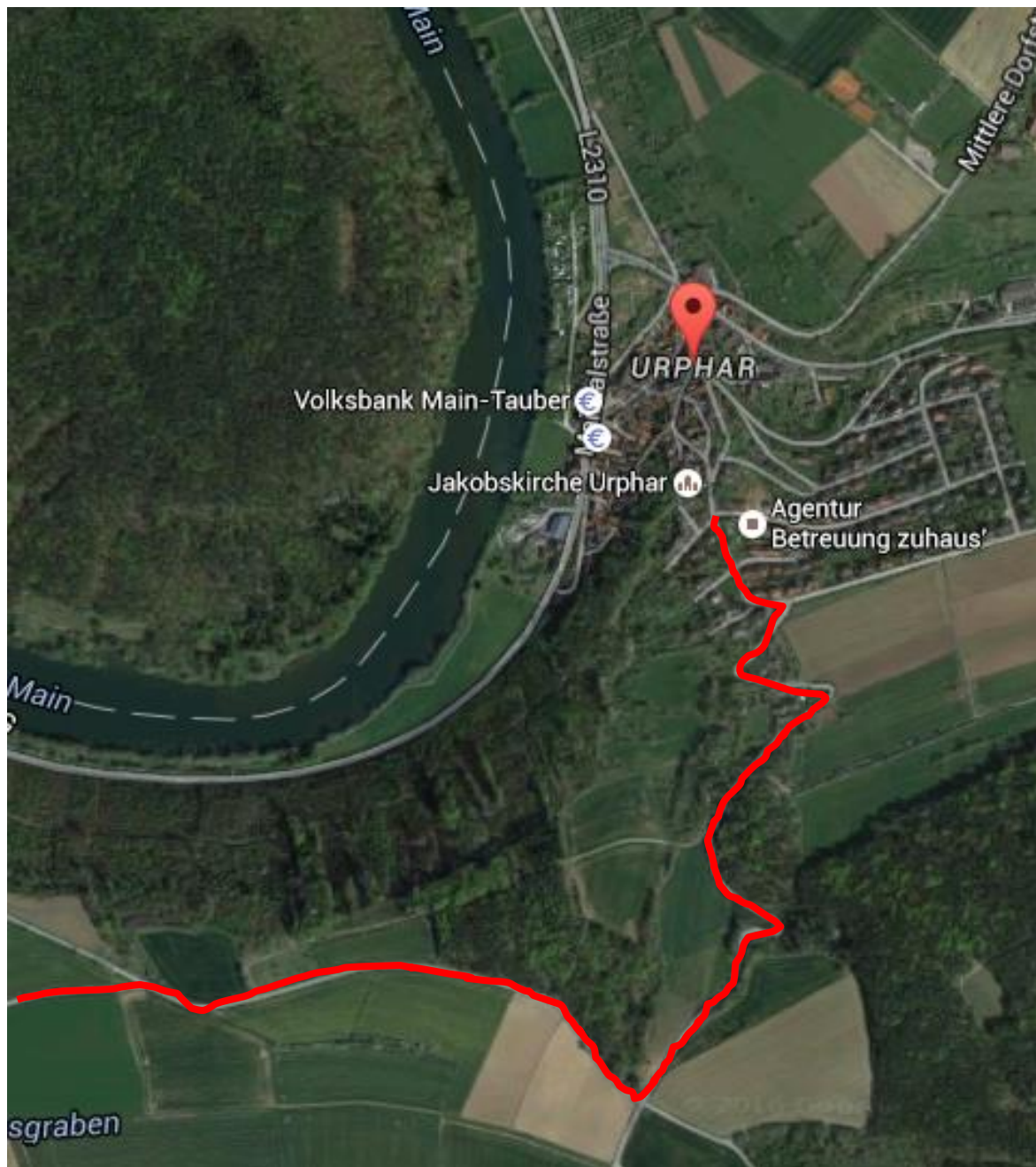


Autobahn A3 Anschlußstelle Wertheim – Lengfurt nehmen,  
dann L2310 Richtung Wertheim folgen bis zum Ortsteil **Urphar**





Durch Urphar durch geht  
es im Zick-Zack bergauf....



....und immer weiter  
nach dem Ortsende  
nach oben in  
Serpentinen



Hier ist die Sternwarte

Oben angekommen der Strasse folgen und  
nach den Bauernhöfen rechts abbiegen